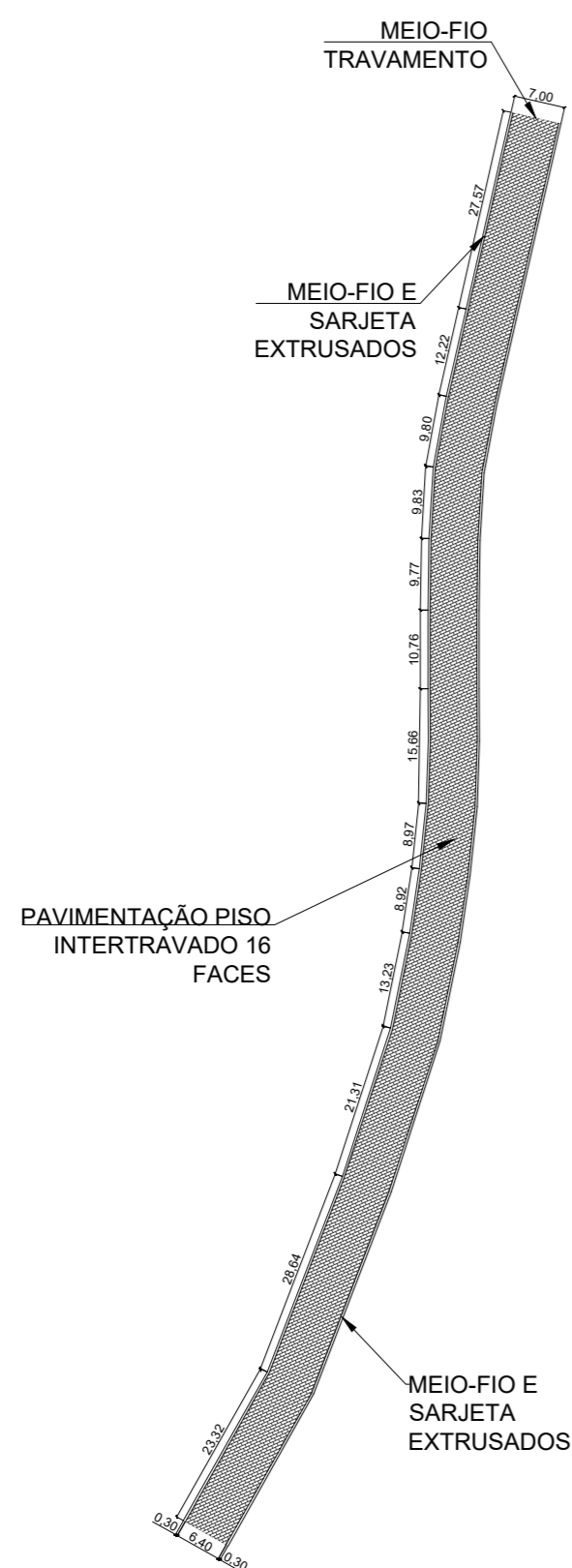


SEÇÃO TIPO (PAV. EM PISO INTERTRAVADO)
ESCALA.....1/50.



PROJETO DE PAVIMENTAÇÃO
ESTRADA TURVOLÂNDIA X CORDISLÂNDIA - TRECHO II
ESCALA.....1/100.

Classificação das Vias: "Tráfego Leve" - Ruas de características essencialmente residenciais, para as quais não é previsto o tráfego de ônibus, podendo existir ocasionalmente passagens de caminhões e ônibus em número não superior a 20 por dia, por faixa de tráfego, caracterizado por um número "N" típico de 10 solicitações do eixo simples padrão (80 KN) para o período de projeto de 10 anos.



PREFEITURA MUNICIPAL DE TURVOLÂNDIA

CNPJ: 18.712.141/0001-00

Praça Dom Otávio, nº 240 - Centro - CEP: 37.496-000.

DEPARTAMENTO DE ENGENHARIA MUNICIPAL

PROJETO DE PAVIMENTAÇÃO

FOLHA
01-02

ASSUNTO: PAVIMENTAÇÃO DE ESTRADAS VICINAIS EM PISO INTERTRAVADO

ENDEREÇO DA OBRA:

PROPRIETARIO : PREFEITURA MUNICIPAL DE TURVOLÂNDIA/MG.
LOCAL: ESTRADA TURVOLÂNDIA X CORDISLÂNDIA - TRECHO II
BAIRROS: ESTRADA TURVOLÂNDIA X CORDISLÂNDIA
CIDADE: TURVOLÂNDIA/MG.

DESCRIÇÃO DO PROJETO:

PAVIMENTAÇÃO DE ESTRADAS VICINAIS.

ESCALA: INDICADA DATA: 06/12/2024 REVISÃO: 01 ART Nº MG20243551989

LOCALIZAÇÃO :



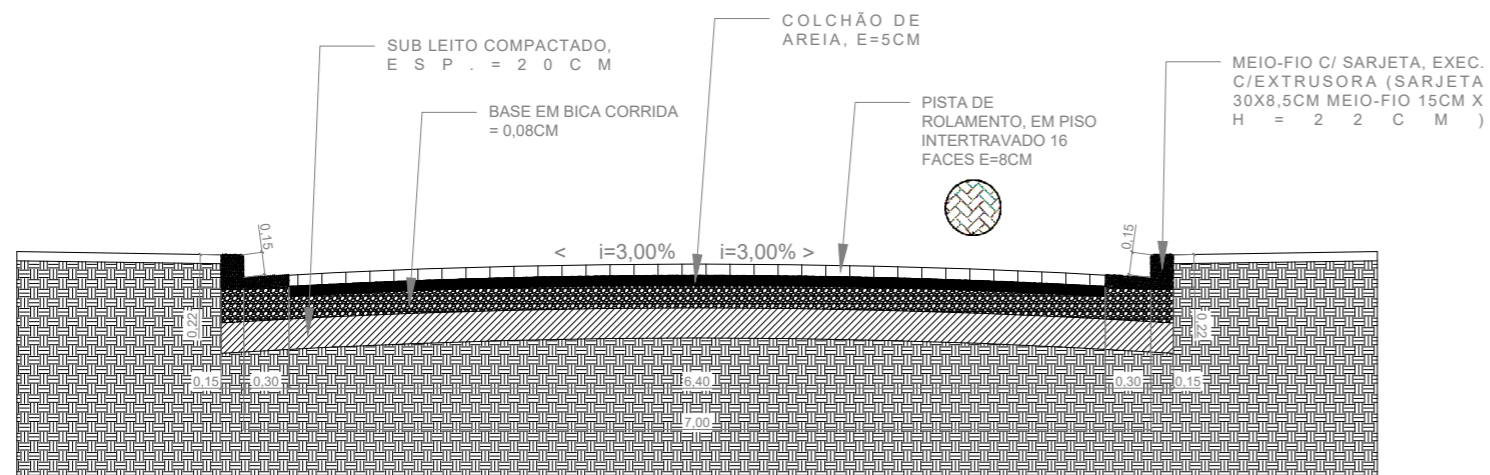
JOSE NELSON MARTINS:85284033604
84033604
Assinado de forma digital por JOSE NELSON MARTINS:85284033604
Dados: 2024.12.06 15:35:07 -03'00'

PROPRIETÁRIO: MUNICÍPIO DE TURVOLÂNDIA
JOSE NELSON MARTINS - PREFEITO MUNICIPAL

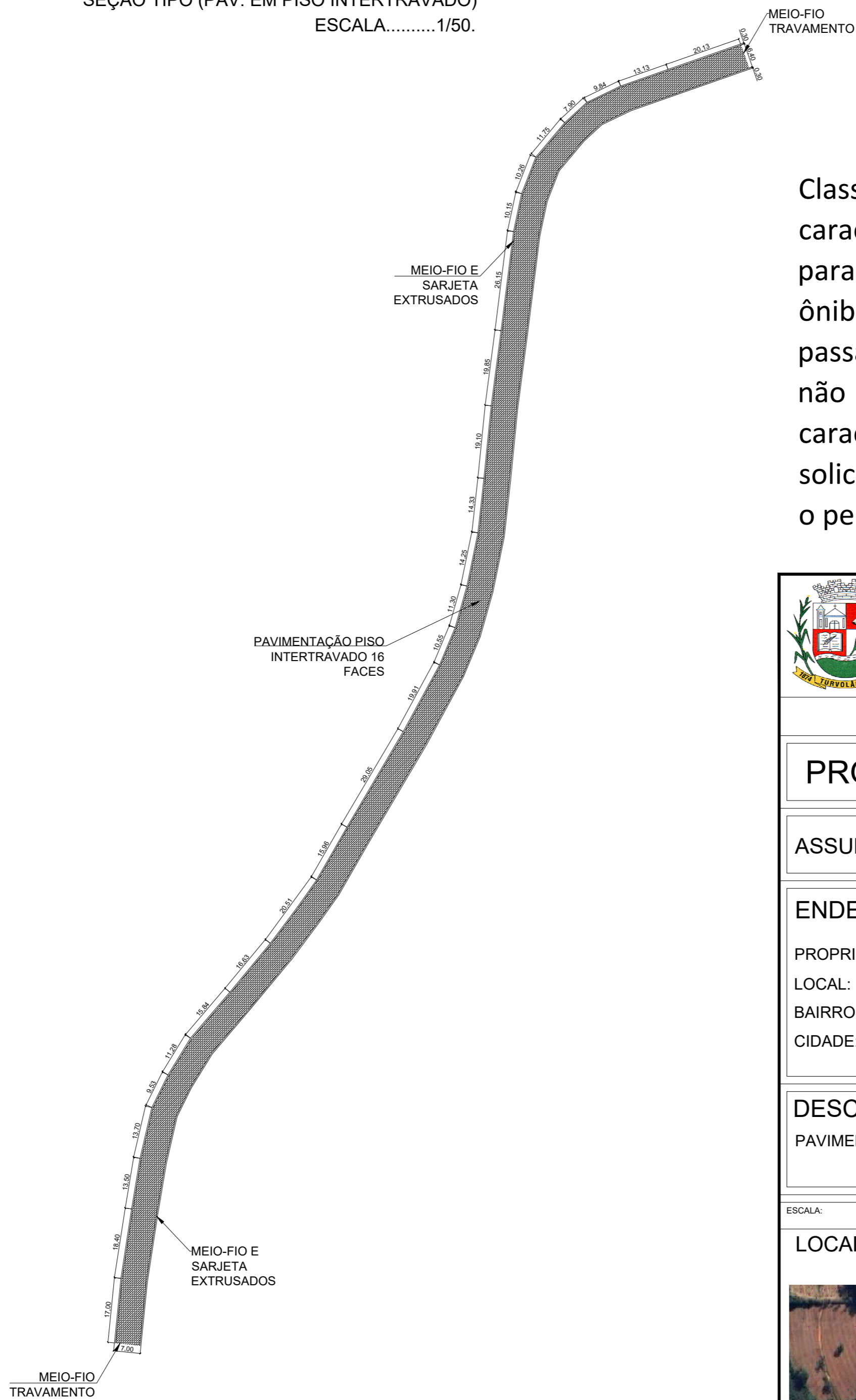
Documento assinado digitalmente
gov.br CIBELES APARECIDA DE FREITAS CARVALHO
Data: 06/12/2024 15:37:24-0300
Verifique em <https://validar.it.gov.br>

ENGENHEIRO RESPONSÁVEL DO PROJETO
CIBELES A. DE FREITAS CARVALHO
CREA SP 5070445752/D MG

APROVAÇÃO DO MUNICÍPIO:



SEÇÃO TIPO (PAV. EM PISO INTERTRAVADO)
ESCALA.....1/50.



PROJETO DE PAVIMENTAÇÃO
ESTRADA TURVOLÂNDIA X CORDISLÂNDIA - TRECHO III
ESCALA.....1/100.

Classificação das Vias: “Tráfego Leve” - Ruas de características essencialmente residenciais, para as quais não é previsto o tráfego de ônibus, podendo existir ocasionalmente passagens de caminhões e ônibus em número não superior a 20 por dia, por faixa de tráfego, caracterizado por um número "N" típico de 10 solicitações do eixo simples padrão (80 KN) para o período de projeto de 10 anos.



PREFEITURA MUNICIPAL DE TURVOLÂNDIA

CNPJ: 18.712.141/0001-00

Praça Dom Otávio, nº 240 - Centro - CEP: 37.496-000.

DEPARTAMENTO DE ENGENHARIA MUNICIPAL

PROJETO DE PAVIMENTAÇÃO

FOLHA
02-02

ASSUNTO: PAVIMENTAÇÃO DE ESTRADAS VICINAIS EM PISO INTERTRAVADO

ENDEREÇO DA OBRA:

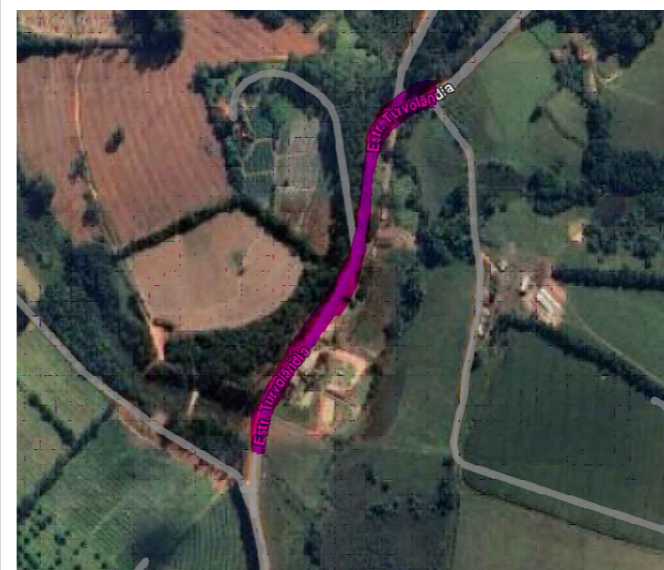
PROPRIETÁRIO : PREFEITURA MUNICIPAL DE TURVOLÂNDIA/MG.
LOCAL: ESTRADA TURVOLÂNDIA X CORDISLÂNDIA - TRECHO III
BAIRROS: ESTRADA TURVOLÂNDIA X CORDISLÂNDIA
CIDADE: TURVOLÂNDIA/MG.

DESCRIÇÃO DO PROJETO:

PAVIMENTAÇÃO DE ESTRADAS VICINAIS.

ESCALA: INDICADA DATA: 06/12/2024 REVISÃO: 01 ART Nº MG20243551989

LOCALIZAÇÃO :



JOSE NELSON MARTINS:85284033604
84033604
Assinado de forma digital por JOSE NELSON MARTINS:85284033604
Dados: 2024.12.06 15:35:42 -03'00'

PROPRIETÁRIO: MUNICÍPIO DE TURVOLÂNDIA
JOSE NELSON MARTINS - PREFEITO MUNICIPAL
Documento assinado digitalmente
gov.br
CIBELES APARECIDA DE FREITAS CARVALHO
Data: 06/12/2024 15:37:24 -0300
Verifique em <https://validar.it.gov.br>

ENGENHEIRO RESPONSÁVEL DO PROJETO
CIBELES A. DE FREITAS CARVALHO
CREA SP 5070445752/D MG

APROVAÇÃO DO MUNICÍPIO: